

Niðurstöður mælinga í Kópavogslæk og Fossvogslæk í sýnum teknum 27.8. og 3.9.* 2020








Lækir og vötn	Sýn i nr.	Sýni tekið kl:	saukólí ág.-sept. 2020	saukókk ág.-sept. 2020	Umhverfis- flokkun ág.- sept. 2020	Umhverfis- flokkun maí 2020
Fossvogsl. við HK-svæðis "Fagrilundur"*	1	11:00	240	20		
Fossvogslækur efra ræsi frá Reykjavík*	2	11:10	150	6		
Fossvogslækur neðra ræsi frá Rvk.*	3	11:20	37	3		
Milli Kringlumýrarbraut og Lundi 5*	3A	11:40	390	37		
Fossvogslækur neðst*	4	12:00	460	66		
Við Reykjanesbraut Kópavogsmegin	5	13:00	290	10		
Digranesveg/Dalveg frá Kópavogslæk	6	13:15	390	490		
Digranesveg/Dalveg úr dreni frá Dalvegi	7	13:15	42	29		
Digranesveg/Dalveg úr dreni frá Lindarhv	8	13:20	3.700	7.700		
Neðan Digraneskirkju "Aðallækur"	9	13:35	2.000	870		
Neðan Digraneskirkju "frá Smárahverfi"	10	13:40	980	110		
Neðst í Kópavogslæk	11	13:55	2.000	280		
Lómakotslæk við Stjörnugróf*	12	10:40	6.500	310		

Kópavogsbær; Vöktun yfirborðsvatns vegna útvistar og verndunar náttúrulegra gæða

Umhverfismörk fyrir örverumengun í yfirborðsvatni vegna útvistar, sbr. reglugerð nr. 796/1999 um varmir gegn mengun vatns.

Saurmengun:

Umhverfismörk I: Mjög lítil eða engin saurmengun	
Umhverfismörk II: Lítil saurmengun	
Umhverfismörk III: Nokkur saurmengun	
Umhverfismörk IV: Mikil saurmengun	
Umhverfismörk V: Ófullnægjandi ástand vatns/pynningarsvæði	

Umhverfismörk Tegund/fjöldi per 100 ml	I	II	III	IV	V
Saurkólígerlar eða saurkokkar	<14*	14-100	100-200	200-1000	>1.000

*Saurgerlar mega í 10% tilvika fara upp í 43 gerlar per 100 ml (43/100 ml)