

 Samtök sveitarfélaga á höfuðborgarsvæðinu

VATNSVERND Á HÖFUÐBORGARSVÆÐINU

Afmörkun verndarsvæða vatnsbóla innan lögsagnarumdæma Mosfellsbæjar, Reykjavíkurborgar, Seltjarnarnessbæjar, Kópavogsbæjar, Garðabæjar og Hafnarfjarðarkaupstaðar.

Skýringar:

-  Brunnsvæði
-  Grannsvæði
-  Fjarsvæði
-  Öryggissvæði vegna grunnvatns
-  Öryggissvæði vegna yfirborðsvatns
-  Sveitarfélagamörk (Mörk geta verið óviss) (Landmælingar Íslands, 2012. IS 50V)
-  Vegir
-  Háspennulínur (>132 kV)

Hnitakerfi: ISNET93
 Grunnkort: Loftmyndir ehf.
 Útgefið: 20.02.2015
 Kortagerð: Vatnaskil ehf.
 Mællíkarvi: 1:75.000
 Bláðstærð: A2

Ítarleg umfjöllun um gerð uppdráttar og samþykktar um verndarsvæði vatnsbóla er að finna í eftirfarandi greinargerð:

Stýrliður um skipulag vatnsverndar á höfuðborgarsvæðinu. Vatnsvernd á höfuðborgarsvæðinu. Greinargerð um heildarendurskoðun. Vatnaskil, skýrsla nr. 15.04, febrúar 2015.




Vatnsvernd á höfuðborgarsvæðinu sem samanstendur af samþykkt um verndarsvæði vatnsbóla og afmörkun þeirra samkvæmt 25. gr. laga nr. 7/1998 um höllustuhætti og mengunarvarmir, 12. gr. reglugerðar nr. 796/1999 um varmir gegn mengun vatns og 9. gr. reglugerðar nr. 536/2001 um neysluvatn hefur verið auglýst og samþykkt af sveitarstjórnum og heilbrigðisnefndum á svæðinu.


Gildistaka á breyttum svæðum í Mosfellsdal frestast í allt að þrjú ár eftir staðfestingu umhverfisráðherra sbr. kafla 7.2 í greinargerð.



 Samþykkt í borgarstjórn Reykjavíkur
 21. apríl 2015.


 Samþykkt í bæjarstjórn Seltjarnarness
 13. maí 2015.


 Samþykkt í bæjarstjórn Kópavogs
 17. mars 2015.


 Samþykkt í bæjarstjórn Garðabæjar
 19. mars 2015.


 Samþykkt í bæjarstjórn Hafnarfjarðar
 13. maí 2015.


 Samþykkt í bæjarstjórn Mosfellsbæjar
 6. maí 2015.

