

Álftanes – framkvæmdasamkeppni um tillögu að deiliskipulagi

Framtíðarsýn
Þéttbýlisþróun, samfélagsgerð, fjölskyldumynstur og íbúðakostnaður er á mikilli hreyfingu á Íslandi. Framboð húsnæðis á höfuðborgarsvæðinu er takmarkað og hefur íbúðarverð hækk-
að mikið á síðustu árum. Þessar breytingar hafa óhjákvæmilega leitt af sér umtalsverða
umræðu um íbúðabyggingu, stærð, gerð, staðsetningu og gæði.

Margir óska sér húsnæðis í námunda við vinnustað, en um leið gott aðgengi að útvi-
sarvæðum þar sem hægt er að draga sig til hús frá vinnu og þjús sem einkenna bæi og borgir,
sem og trygg og örugg svæði fyrir unga sem aldna. Þess vegna er íbúðum gert kleift að búa
Álftanes hefur ákveðna sérstöðu hvað þetta varðar: að geta boðað upp á nánd við þéttbýli-
skjarna höfuðborgarinnar, náttúruperlu og sveitastælu.
Því er fyrir öllu, til að tryggja hugmyndina um borg í sveit, að land og landgæði verði leiðandi
aft við þróun byggðar á Álftanesi.

Sveitastæla
Það sem einna helst er heillandi og einkennandi fyrir byggð í sveit er andstæðan milli byg-
gðar og náttúru. Þar má sjá smáar, þéttar þyrpingar af húsum, býli sem hreiðra sig saman,
mynda skjól fyrir veðri og vindum og sem um leið eru líti samfélög íbúa sem hittast og þek-
kja hver annan. Það er byggð í sveit. Hugmyndin að baki skipulagsstillingu fyrir Álftanes
byggir á nálgun um að brúa byggð í hlösum og dreifa þeim um svæði þannig að espillit
náttúran fái að njóta sín og flæða á milli húsbýrpinganna. Núllmargleit sveitaborg með áhr-
slu á samspil íbúðabygðar og náttúru.

Álftanes
Álftanes er láglet nes sem tengist landi með mjúkum granda. Hér er grágrýti, fornir jókul-
garðar, sand- og malarflögur, flaðiskær og hólmur, votlendi, tjarnir og engi. Á síðastliðnum
áratugum hefur þróast blómleg byggð í nárum tengslum við fallegt umhverfi. Hér eru margir
áhugaverðir staðir: Bessastaðir, fornminjar og ekki síst stórkostleg ströndin sem er mikil-
fenglugetu útsýni í allar áttir. Þetta eru þættir sem ber að taka mið af við skipulag svæðisins.
Helstu gildi við þróun byggðar:

Þegar kemur að samspili náttúru og byggðar á svæðinu er mikilvægt að huga að eftirfarandi
þáttum:

Að skilgreina svæði undir byggingar.
Að takmarka stærð og umfang bygginga og brjóta þær upp í minni einingar.
Að bjóða upp á fjölbreytt gerðir bygginga, bæði hvað varðar einkenni, íbúðastærðir og
kostnað.

Að takmarka umfang umferðaræða og samgöngumannvirki.
Að tryggja bæn tengsl og aðgengi frá byggingum að umlykjandi náttúru.
Að tryggja gott útsýni frá íbúðum.

Að hafa skýra og skilmerkilega áfangaskiptingu.
Að hámarka stærð svæðis til útivistar.

Heildarskipulag
Húsbýrpingar, mismunandi í stærð og gerð, eru staðsettar fjárléga á opnum landsvæðum
svo aðgengi allra að grænum útivistarsvæðum sé tryggt. Á milli húsbýrpinganna myndast
sameiginlegt landfylli sem byggir á núverandi landgæðum, engi, myri, tún og melar, og er
leitað við að styrkja og byggja áfram á eiginleikum eins og þeir koma fyrir frá náttúrunnar
hendi, tjarnir og lækir sem framkalla vístræðilegan fjölbreytileika. Þegar fram líða stundir er
gert ráð fyrir að byggð verði á 4 svæðum á Álftanesi. Á Míðsvæði, Grandastýkki, Breiðamýri
og við Þrókut og Halakot. Gert er ráð fyrir mismunandi byggingum á þessum svæðum,
stærri klasar á Míðsvæði, raðhúsbýrpingar á Breiðamýri, sérþýli við Þrókut og Halakot og
blönduð byggð af einbýli, þar- og raðhúsum á Grandastýkki. Samnefni þessara svæða er
hugmyndin um húsbýrpingar í landslaginu, sem þó geta verið ólíkar í stærð og útlit. Græn
svæði og göngustigar tengja svæðin saman.

Byggingar
Húsbýrpingarnar eru skipulagðar með möguleika á sveigjanleika í huga hvað varðar
stærð, útlit og samsetningu svo lífandi byggð með fjölbreytlegu yfirbragði og eiginleikum
verði náð. Hugmyndin gerir einnig mögulegt að breyta samsetningu þyrpinganna, aðlag-
ja þær breytum áherslum og þörfum sveitafélagsins í framtíðinni.
Hin öllu íbúðafarm, sérþýli, þar- og raðhúsum og fjölbýli geta bæði notið sín í hefðbundinni
mynd, en einnig og ekki síður er mögulegt að blanda íbúðagerðum saman í fjölbreyt-
legar þyrpingar, svo framfarlega sem megin lögmálum um tengsl við náttúru og samfélag
íbúðabyrpinga er framfylgt. Þetta gefur möguleika á spennandi blöndun innan samfélagsins.
Þyrpingar eru í eðli sínu þéttir byggðar. Sú aðferðaræði hefur í for með sér að aukin
landfylli myndast til almenningsnota og þar af leiðandi er mögulegt að varðveita og styrkja
á sem bestan hátt landslagsgæði á Álftanesinu. Burðarás tillögunnar er tengslin við hina

osortu náttúru á Álftanesi og þau gæði sem sveitarfélagið hefur að bjóða íbúum sínum í
því lítili og miðar að því að styrkja þá sérstöðu enn frekar.

Hver þyrping er takmörkuð að stærð sem gefur góða möguleika á að íbúðasamfélag geti
myndast umhverfis sameiginlegt rými í miðju hverrar þyrpingar. Lögð er rík áhersla á að
miðjúrmin sé græn og gróin og ýli undir útveru og samveru íbúanna í þægilegu og vern-
duðu umhverfi. Með því að blanda stærri íbúða og íbúðagerð er mögulegt að höfða til ólíkra
hópa fjölskyldna, einstaklinga, para, ungra sem aldinna. Þess vegna er íbúðum gert kleift að búa
áfram í hverfinu þó svo að fjölskyldustærð eða fjárhagsaðstæður breytist.
Mikilvægt er að hver þyrping njóti séréinkenna til að tryggja fjölbreytileika í búasamsetningu
og ástýnd bygginga.

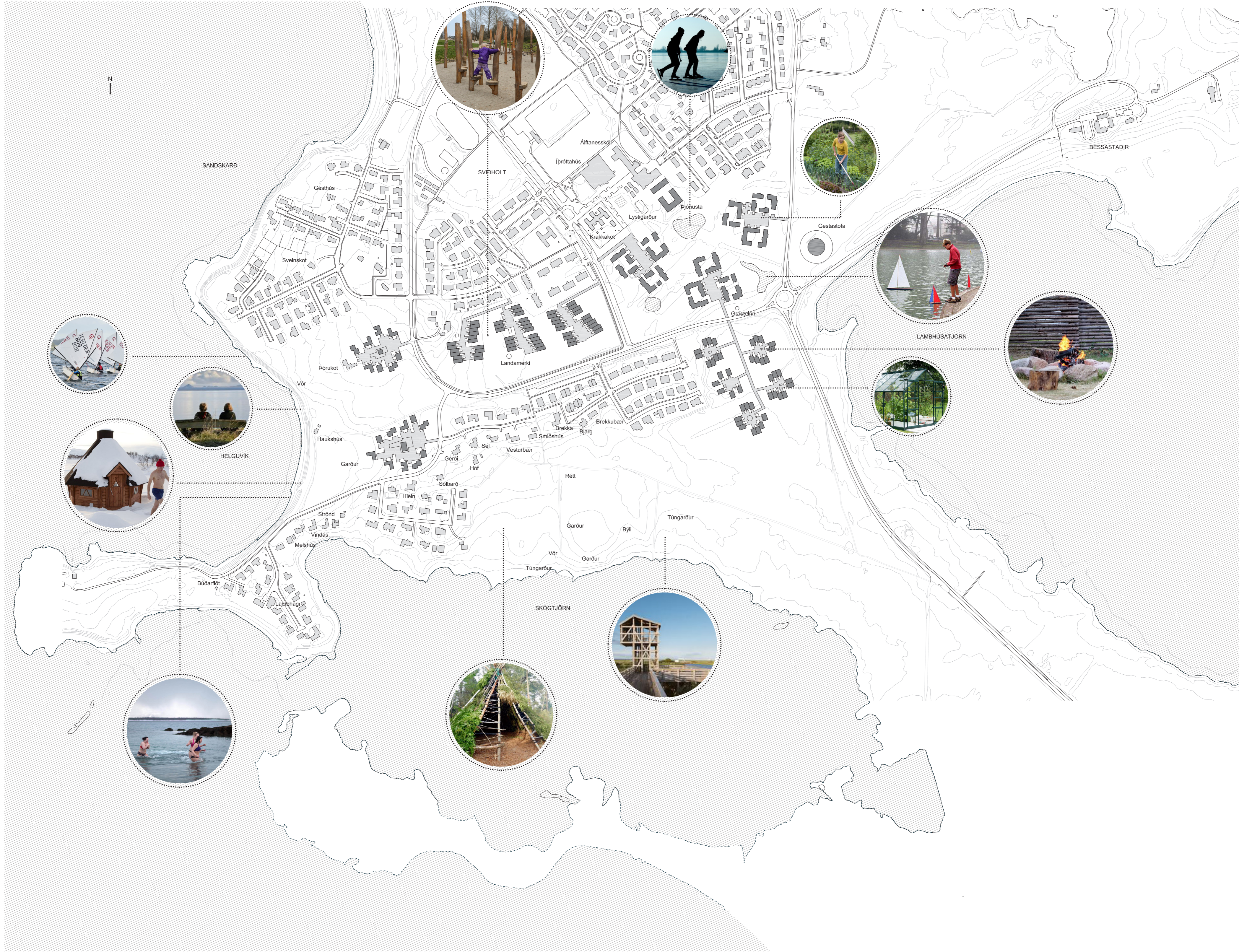
Tengsl milli inni- og útsvæða
Að náttúran sé samofin byggðinni hefur hugmyndinni um borg í sveit og má útfæra á ýms
máta. Mikilvægt er að bjóða upp á útrými í beinum tengslum við húsnæðið. Margar leiðir
eru mögulegar til þess að brúa milli inni- og útsvæða, svo sem sólskálur og gróðurhús
sem framlengja útivistartímann og nærveru við náttúruna hvort heldur íbúðin er á jarðhæð
eða ekki.

Íbúðinarnir snúa almennt í fleiri en eina átt; annars vegar inn til móts við húsbýrpingarnar
þar sem auðvelt er að ná sambandi við nánustu nágranna og hins vegar út á við til móts
við engi og tún þar sem hægt er að draga sig til baka, njóta útsýnis og útivistar, borg í sveit.

Sameiginleg svæði í byggð
Stærsti hluti svæðisins er áætlaður fyrir íbúðabyggingu. Með fjölgun íbúa Álftanesi má gera
ráð fyrir aukinni þörf fyrir þjónustu, verslun, stjórnsýslu og staekkun skólans. Í tilögunni er
áætlað að stærsti hluti þessara starfsemi geti rúmað í byggingum í námunda við skólann,
en einnig er mögulegt að flétta síka starfsemi inn á jarðhæð fjölbýlishúsa sem fyrirhuguð
eru á mýrarsvæðinu við Eyvindarholt (míðsvæði). Bakari, hárgreiðslustofa, sjálfstætt star-
fandi einstaklingar og önnur minni atvinnustarfsemi getur stuðlað að auknu mannlífi og fjö-
lbreytileika á torgum og almenningsgöngum og því ýli undir aukin samskipti íbúa á milli. Þes-
sar byggingar geta einnig verið hentugar sem íbúðir fyrir eldri borgara og þjónustubíðir fyrir
fattaða. Þá er einnig gert ráð fyrir staðsetningu á menningarhúsi, t.d. safni eða Gestastofu
fyrir Bessastaði norðan hringtorgs og við Bessastadeygi.
Í hverri þyrpingu er möguleiki á að koma á fót samnyttilegri aðstöðu fyrir íbúanna. Þar
má sjá fyrir sér að hægt sé að koma fyrir sameiginlegu gróðurhúsi eða matljutargörum,
gróðurhúsum og þórum. Jafnvel lítilu sameiginlegu verkstæði eða vinnuástöðu; allt undir
íbúum hverrar þyrpingar komið.

Sameiginleg útivistarsvæði
Borg í sveit er í eðli sínu byggð í nárum tengslum við útivistarsvæði. Samfélagið býður upp
á alla megin þjónustu: skóla, sundlaug, önnur íþróttamannvirki og afþreyingu, um leið og
það er einungis 20 mínútna akstur til miðborgar Reykjavíkur og ekki nema tveggja mínú-
tna gangur út í guðs græna náttúruna. Þetta gerir Álftanes að einstaklega aðalandi stað
fyrir fjölskyldur, einstaklinga, unga sem aldna. Með aukinni byggð er mikilvægt að viðhal-
da sérkennum staðarins. Í tilögunni er gert ráð fyrir smærri húsbýrpingum sem öll eru í
góðum tengslum við útivistarsvæðin þannig að byggð komi aldrei til með að vera ráðandi
þáttur gagnvart umhverfinu. Því eru græn svæði, göngustigar, melar, lautr, engi og tjarnir
áberandi í skipulagi svæðisins, sem þáttur í að viðhalda sérkennum staðarins og einstöku
virkni. Á Álftanesi er fjölbreytt útivistarlífi, en fjálmargir möguleikar eru til staðar til að styrk-
ja og bæta svæðið í því lítili. Þannig er hægt að koma fyrir aðstöðu fyrir sjóþóð og sauna við
Helguvík, flugaklóðunarstöðu við Skógtjörn og ýms leiksvæði og útiástöðu fyrir íþróttir
sem tengjast göngustigum. Beltinu meðfram Suðurnesvegi er haldið ónsortu frá Helguvík
til Bessastaðatjarna.

Samgöngur
Stór hluti íbúa Álftanes sækir vinnu í nágrannabyggðirnar: Hafnarfjörð, Garðabæ og Reyk-
javík. Það er ljóst að huga verður vel að samgöngum og tryggja hentugar lausnir fyrir akn-
di, hjólandi og gangandi. Umferðamannvirki svo sem bílastæði geta verið fyrirferðamikil,
en það má laða þeim gæðum þannig að þau geti líka skapað líf í byggðum svæðum. Í
tilögunni er gert ráð fyrir að bílastæði séu með gegndræpu yfirborði, til dæmis grasshel-
lum, og gróðurbeli skipti bílastæðum, hjólastæðum og svæðum fyrir hjólagæymur og
sörpsvæði upp í smærri svæði. Þá má einnig huga að samnyttilegum bílastæðum fyrir íbúa
og þjónustusvæði sem næst eru við sundlaug og skóla. Gert er ráð fyrir að affeigjarar að nýrri
íbúðabyggingu séu stuttir, breidd takmörkuð svo og að hraði bílaumferðar sé takmarkaður.
Sligar um grænu svæðin sem tengir byggð og náttúru saman eru fyrir hjólandi og gangandi
umferð og skulu vera með gegndræpu yfirborði.



0 250 m

Afstöðumynd 1:5000

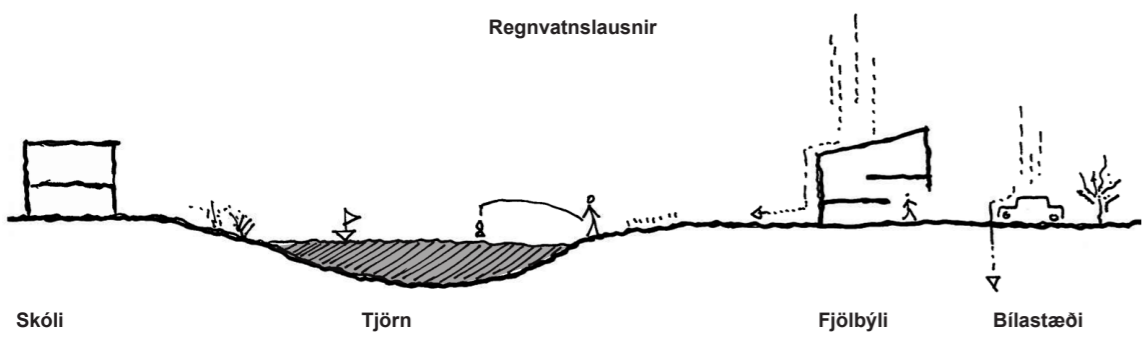
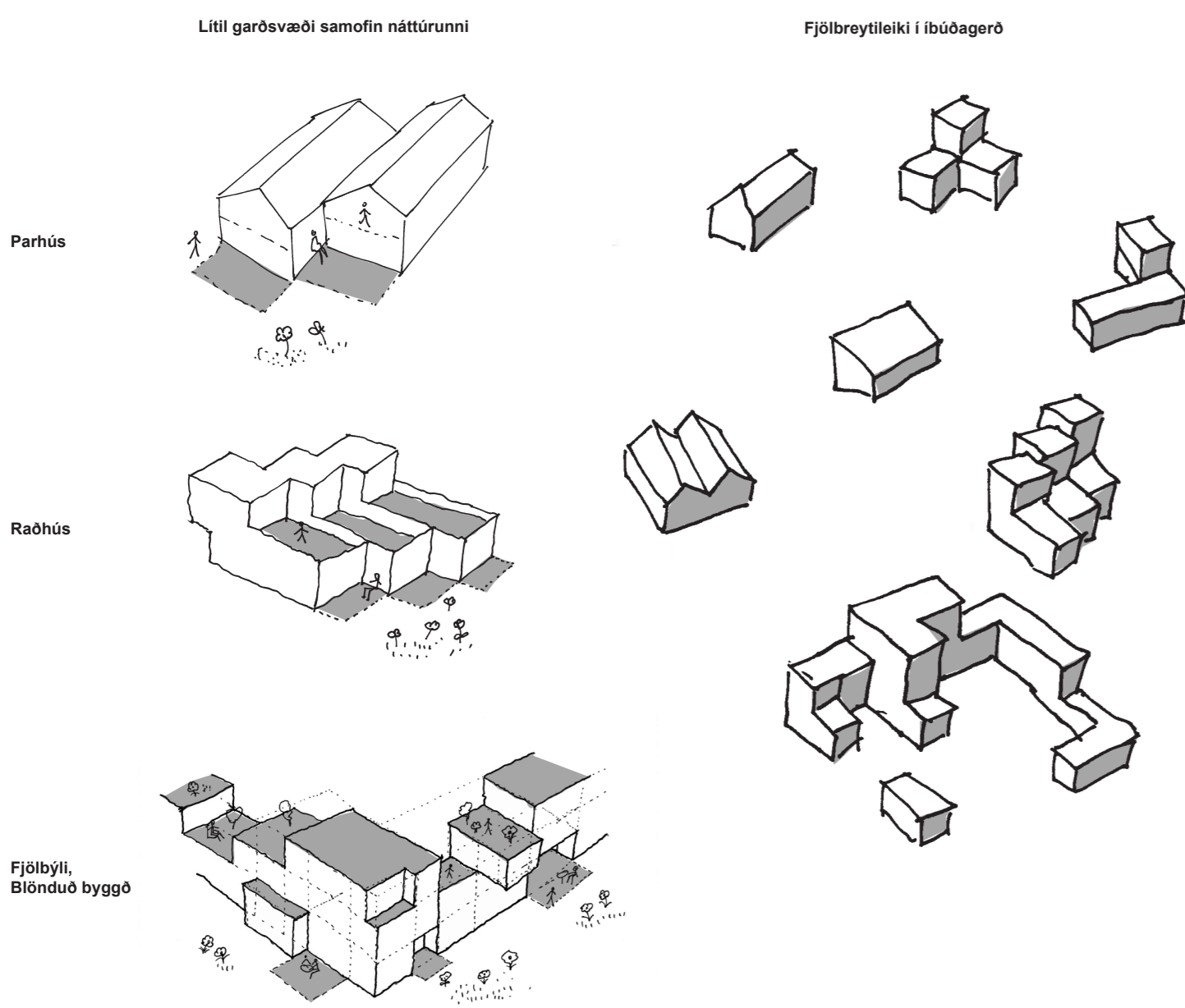
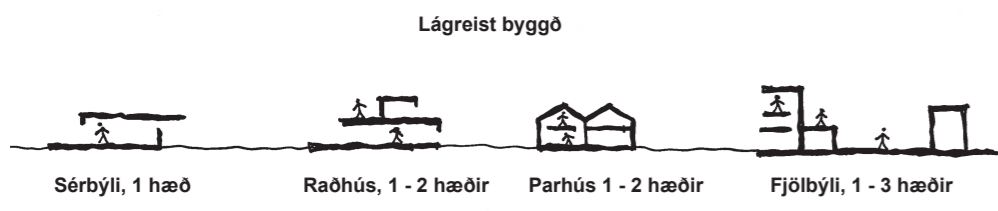
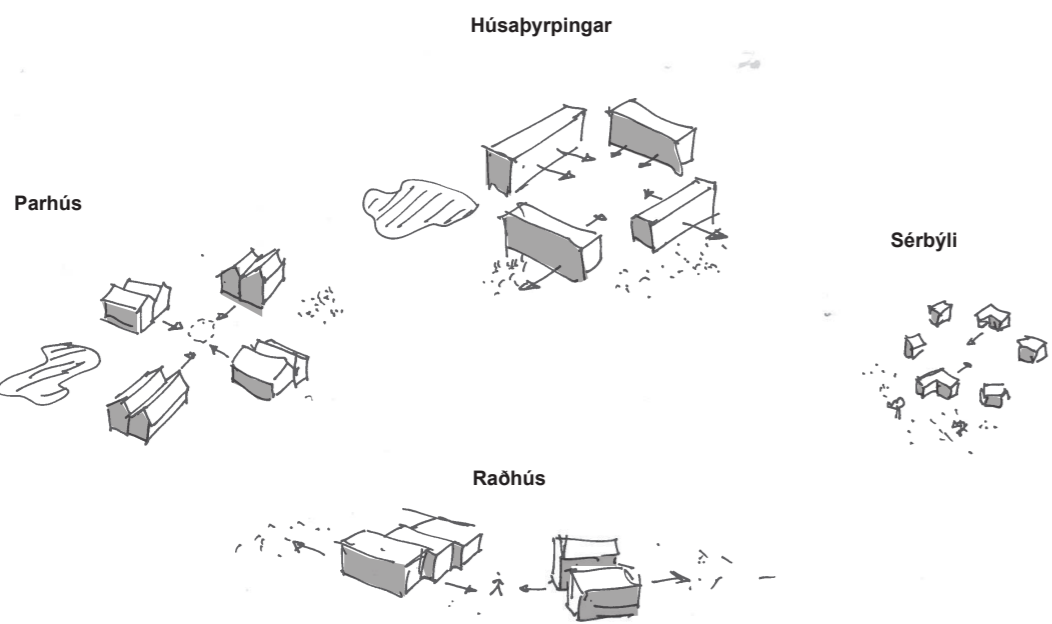
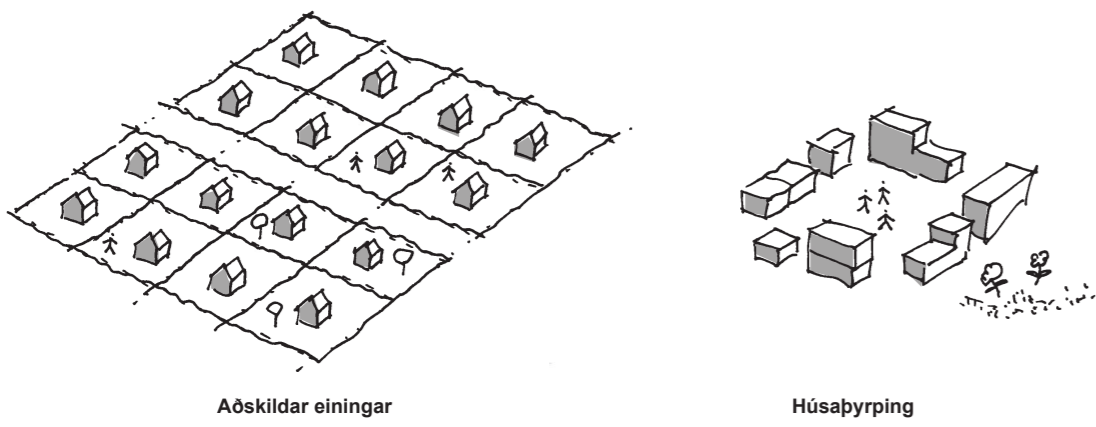
Suðurnesvegur

Þrókut

25105



Frá hefðbundinni borgarmynd til borgar í svelli



Náttúra og umhverfi, vistvænar lausnir
 Við skipulag svæðis er mikilvægt að bæta sjálfbærum lausnum og vistvænni hugsun og taka mið af vistkerfi Álfanes við uppbyggingu á svæðinu. Öll byggð er fyrnhuguð með náin tengsl við náttúrulegt umhverfi og því eðlilegt að leita lausna sem augða vistfræðilegan fjölbreytileika á svæðinu þó byggingarmagn aukist. Í því samhengi er gert ráð fyrir að útbúa nýjar ljámrir og læki á milli þyrpinganna. Eðlilegt er að notast við ofanvinstlausnir sem gefa möguleika á að augða fjölbreytileika vistkerfisins og sem um leið gefa möguleika á að þróa skemmtileik- og útivistarsvæði fyrir gesti og gangandi. Vert er að huga að því að miðsvæði með tjörnum og lækjum geti þróast og nýst í tengslum við skólann, þar sem kenna útanhúss er hugsanleg. Í tilögunni er gert ráð fyrir að koma á fót matjurtargörðum víðs vegar um byggðina og er ekki úr vegi að Álfanesskóli sé með einn eða fleiri af þessum gördum á sínum vegum. Þar sem þakhalli leyfir, má notast við nota léttar gróðurþökur (vegi-tech) og er tilvalið að leiða vatn af þöku þar sem við á.

Efnistöð
 Efnistöð og litaval er aðlagð náttúrulegri umgjöru Álfanes. Unnið er með jarliti og efni með góða endingu og lítt viðhaldi, til að mynda steinstöpu, cortenstál, zink, leirflisar og víðarklæðningu í mismunandi útfærslum.

Áfangaskipting
 Hugmyndin byggir á svæðaskiptingu þar sem hvert svæði samanstendur af ákveðnum fjölda þyrpinga, mismunandi að stærð, sem má þróa og byggja yfir ákveðinn árafjökla. Í stað þess að einblína á uppbyggingu svæðisins í heild, er lagt til að þróa hverja þyrpingu fyrir sig, þar sem landslag og vegakerfi byggjast samsíða, svo samfélög hverrar húsaþyrpingar eigi sem besta möguleika að vaxa og dafna. Gert er ráð fyrir breytilegum fjölda íbúða í hverri húsaþyrpingu, frá 12 og upp í 30 íbúðir þannig að sveigjanleiki sé fyrir hendi með tilliti til stækkunar og þenslu á svæðinu ef aðstæður og áherslur breytast.

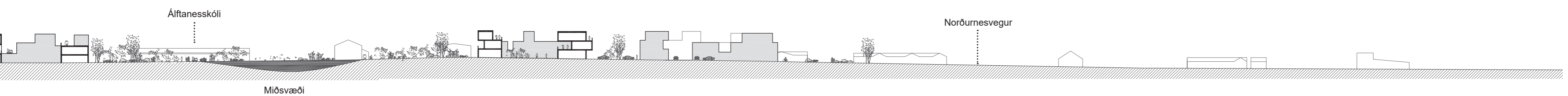

Áætlaður fjöldi íbúða og heildar byggingarmagn
 Miðsvæði er fyrst og fremst íbúðir, en einnig er hér blönduð byggð þar sem þjónusta og verlust er fléttuð inn í þyrpingar. Íbúðir er af mismunandi stærð og gerð, stórar og smáar og sumar tveggja hæða. Þá er einnig gert ráð fyrir þjónustu og verlust í sjálfstæðum byggingum og er áætlað umfang um 1500 – 2000 m².
 232 íbúðir í fjölbýli (50-130 m²)
 m² alls: 17.400 m²

Grundsteyki:
 Sérbyli parhús og raðhús
 43 íbúðir (140 - 200 m²)
 m² alls: 7.740 m²

Breiðamyri:
 Sérbyli raðhús
 55 íbúðir (150 - 230 m²)
 m² alls: 10.450 m²

Dórukot og Halakot:
 Sérbyli
 18 íbúðir (150 - 250 m²)
 m² alls: 3.600 m²

Samtals 348 íbúðir
 m² alls: 39.190 m²



Skurðmynd 1:1000

25105

