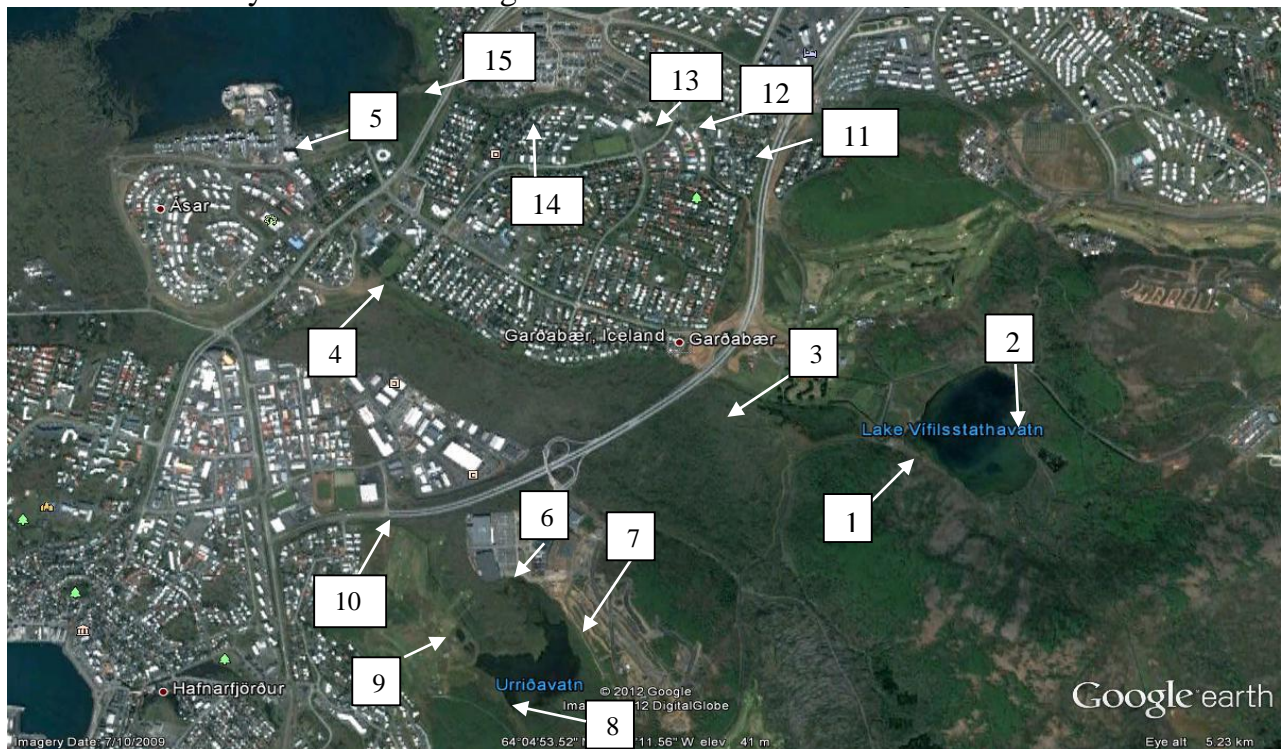


Niðurstöður mælinga í Vífilstaðavatni, Hraunholtslæk, Arnarneslæk, Urriðavatni og Stórákróslæk í sýnum teknar 11. og 12. nóvember 2015








Sýni nr.	11. og 12*. nóvember 2015	Sýni tekið kl:	saurkólí nóv,15	entrok. nóv ,15	Umhverfis-flokkun nóv. 2015	Umhverfis-flokkun sept. 2015
1	Vífilstaðavatn útfall	10:25	3	0	Blue	Blue
2	Vífilstaðavatn norðan megin	10:15	1	0	Blue	Blue
3	v/Reykjanesbraut – austan megin	10:30	5	10	Blue	Yellow
4	Hraunholtslækur við Stekkjarflöt	10:40	1.300	24	Red	Red
5	Hraunholtslækur v/Sjávarlandssk.	10:45	3.500	31	Red	Yellow
6	Urriðavatn næst Toyota*	11:55	1	3	Blue	Yellow
7	Urriðavatn norð-austur strönd*	11:45	2	0	Blue	Green
8	Urriðavatn suð-vestur strönd*	11:05	0	0	Blue	Blue
9	Urriðavatn útfall*	10:55	1	0	Blue	Blue
10	Stórákróslækur neðan IKEA*	12:05	0	0	Blue	Blue
11	Arnarneslækur, efst við Bæjargil	11:00	11	23	Green	Red
12	Arnarneslækur, Gilsbúð/Hæðarbraut	11:05	49	39	Green	Yellow
13	Arnarneslækur, ofan Fjölbraut	11:10	4	42	Green	Yellow
14	Arnarneslækur, við Fífumýri	11:15	220	110	Yellow	Yellow
15	Arnarneslækur, n/ Hafnarfj.vegar	11:50	240	180	Yellow	Yellow

* Sýnið tekið 12. nóvember 2015,

Umhverfismörk fyrir örverumengun í yfirborðsvatni vegna útivistar, sbr. reglugerð nr. 796/1999 um varnir gegn mengun vatns.

Saurmengun:

Umhverfismörk I: Mjög lítil eða engin saurmengun	
Umhverfismörk II: Lítil saurmengun	
Umhverfismörk III: Nokkur saurmengun	
Umhverfismörk IV: Mikil Saurmengun	
Umhverfismörk V: Ófullnægjandi ástand vatns/þynningarsvæði	

Umhverfismörk Tegund/fjöldi per 100 ml	I	II	III	IV	V
Saurkólígerlar eða saurkokkar	<14*	14-100	100-200	200-1000	>1.000

*Saurgerlar mega í 10% tilvika fara upp í 43 gerlar per 100 ml (43/100 ml)